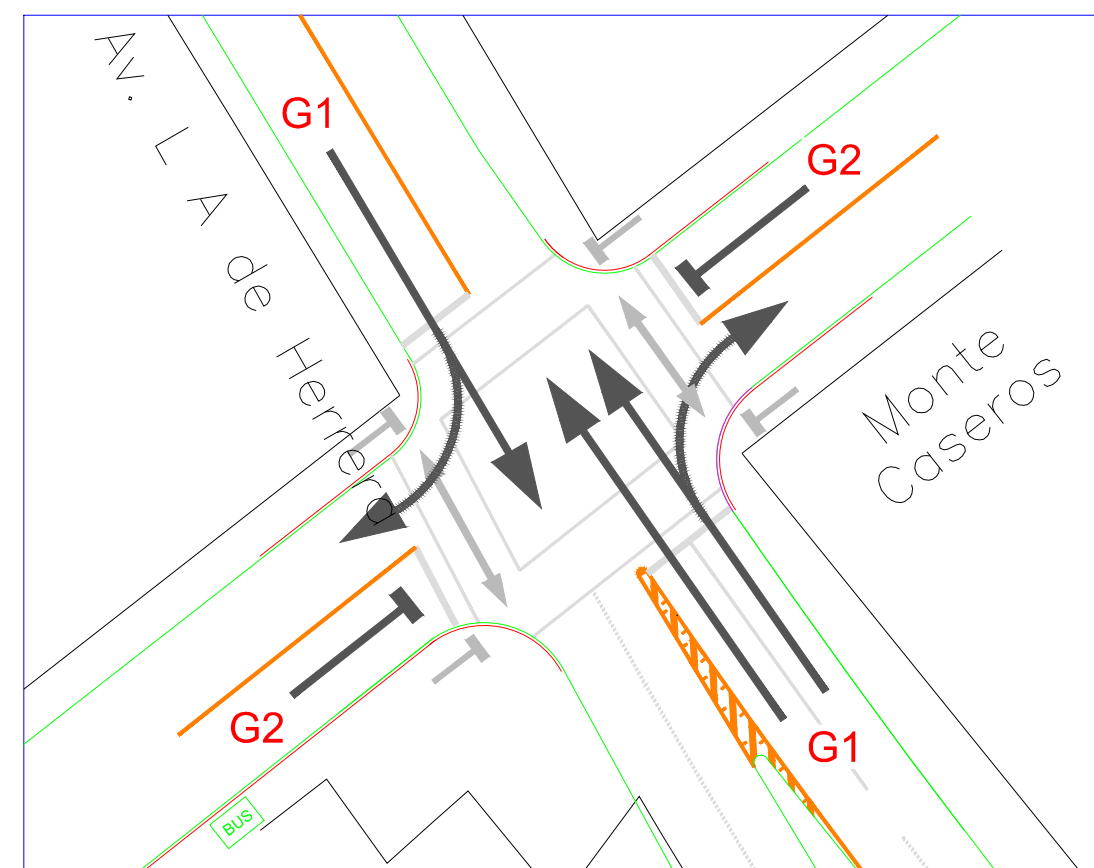


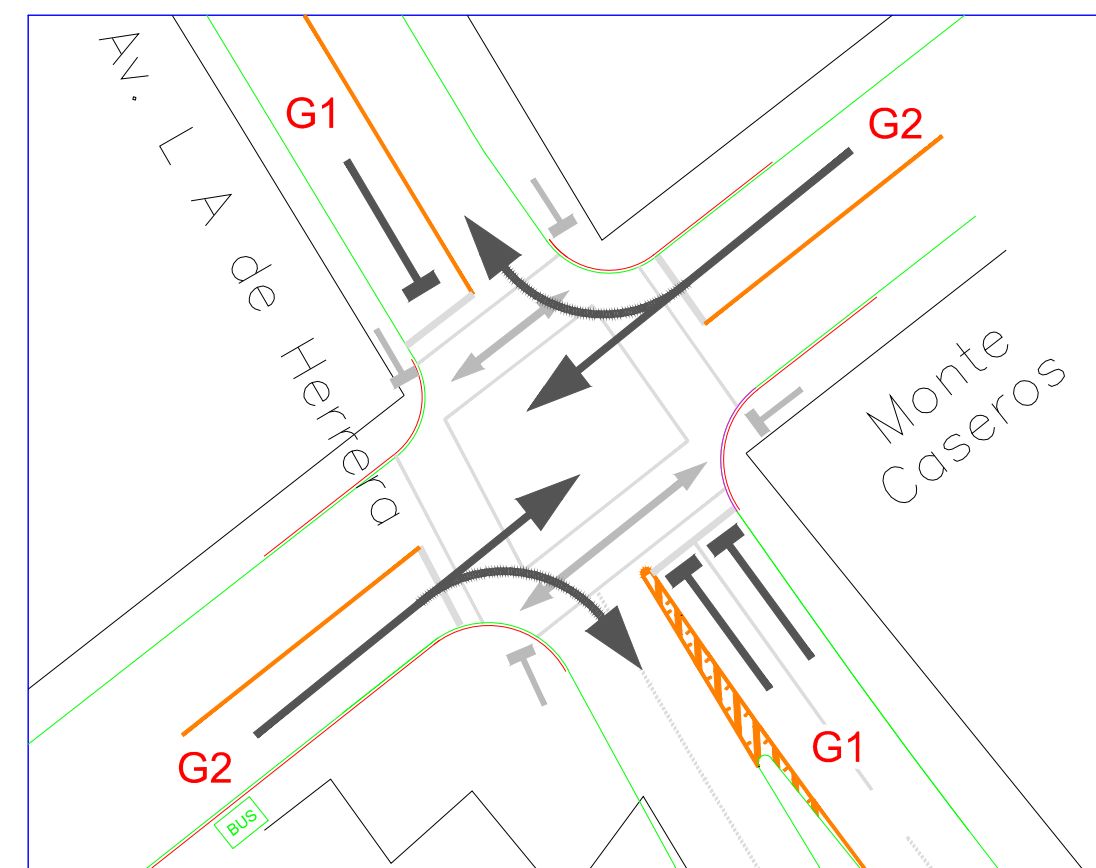
## DIAGRAMA DE FASES

Av. L A DE HERRERA y MONTE CASEROS

FASE 1

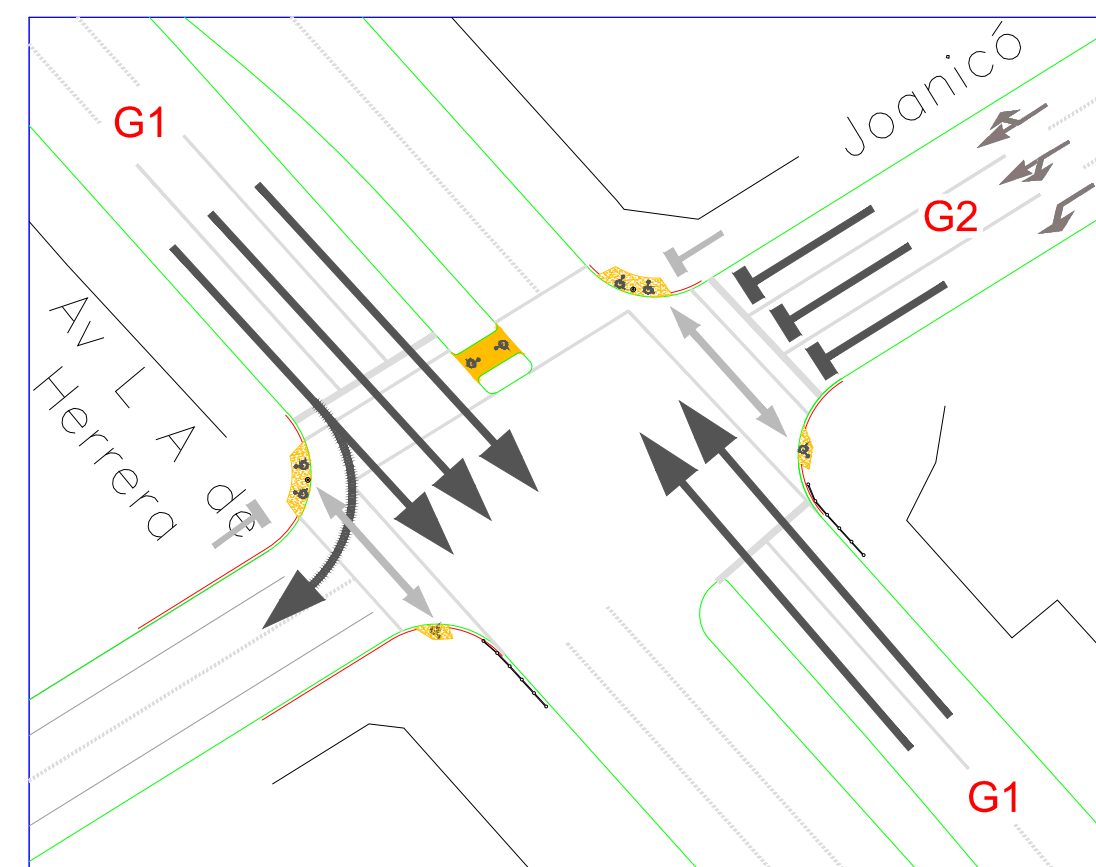


FASE 2

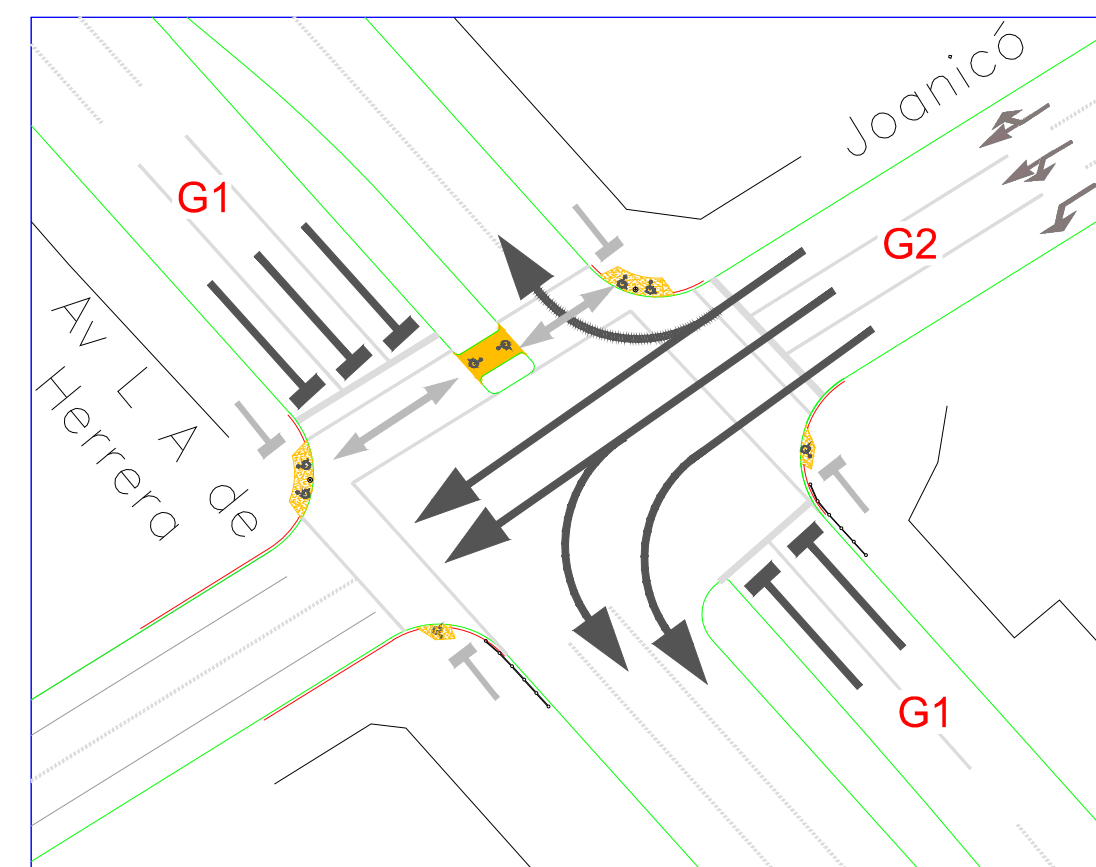


Av. L A DE HERRERA y JOANICÓ

FASE 1



FASE 2



### REFERENCIAS

- SEÑAL DE PROHIBIDO ESTACIONAR EN COLUMNA DE ILUMINACIÓN
- SEÑAL DE PROHIBIDO ESTACIONAR CON HORARIO
- SEÑAL DE PROHIBIDO ESTACIONAR CON HORARIO FINALIZA / COMIENZA
- SEÑAL DE CEDA EL PASO
- SEÑAL DE PARE
- SEÑAL DE BICISENDA
- SEÑAL DE PROHIBIDO GIRAR A LA IZQUIERDA
- SEÑAL DE PEATON NO CRUCE AQUI EN BARANDA PEATONAL
- SEÑAL DE PROHIBIDO GIRAR A LA IZQUIERDA EN PESCANTE
- RAMPA BICISENDA CON TERMINACIÓN TEXTURADA
- RESGUARDO PEATONAL EN CANTERO CENTRAL A NIVEL DE CALZADA
- ARTEFACTO PEATONAL EN COLUMNA RECTA
- ARTEFACTO BICISENDA EN COLUMNA RECTA
- REPETIDOR CON ARTEFACTO DE 200MM EN COLUMNA RECTA
- COLUMNA CON PESCANTE DE 5.10M CON ARTEFACTO DE 300MM
- ARTEFACTO Y COLUMNA RECTA A RETIRAR
- ARTEFACTO Y COLUMNA PESCANTE A RETIRAR



Proyecto  
**FIMM**

Obra N° 012

**Av. Luis A. de Herrera**

Monte Caseros y Joanicó

**Fondo de Infraestructura  
Metropolitana de Montevideo**

Plano:

**SEÑALIZACIÓN**

**Luis Alberto de Herrera entre M. Caseros y Joanicó**

Proyectista:

Ing. Juan Atrio

Ayudante:

Ignacio Senatore

Archivo: 3181 ver I- Señalización LAH- M. Caseros y Joanicó

Escala: 1/500

Fecha: Noviembre 2018

Aprobado por :

Fecha de aprobación:

LAMINA:

012-SEÑ-PLA-PLN-001