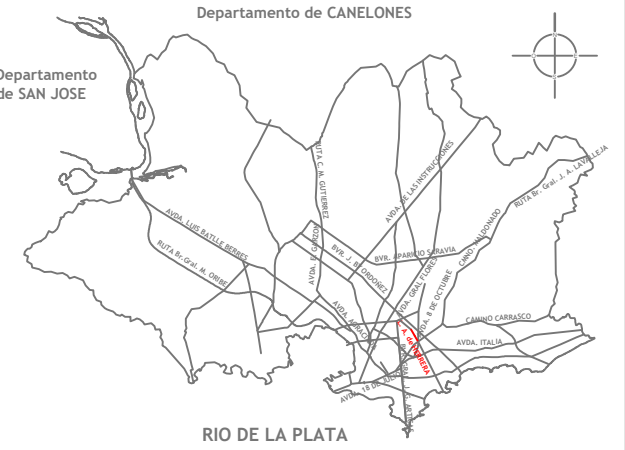
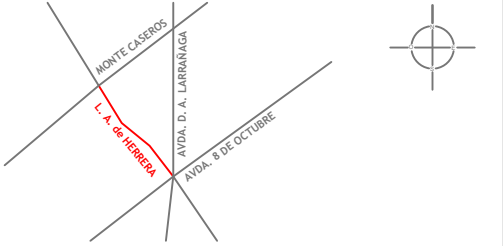


PLANO GENERAL DE UBICACIÓN:



PLANO DE UBICACION ZONAL:



NOTAS:

REFERENCIAS:

- REFERENCIAS
- TUBERIA DE OSE EXISTENTE
 - TUBERIA DE OSE A CONSTRUIR EN PEAD PE 100 SDR17
 - MEDIDOR INDIVIDUAL Ø1/2" CON LLAVE DE PASO, CON ENTRADA A CADA VIVIENDA EN 3/4"
 - LLAVE DE PASO PARA PEAD
 - TEE PEAD P/ELECTROFUSIÓN
 - HIDRANTE TERMINAL
 - TAPA SOLDADA
 - HIDRANTE

NOTAS OSE:

- Las ubicaciones de las tuberías, son aproximadas tomando en cuenta la línea de propiedad y/o el borde del pavimento. El diseño es a modo de anteproyecto, debiendo ajustarse en el momento del proyecto. Los esquineros y el detalle de los cruces, serán dados en el momento de la obra.
- Todos los cruces deben ser protegidos como se indica en el pliego
- Los cruces de las tuberías de gran diámetro deben ser protegidos de acuerdo a lo indicado en el pliego.
- Las cámaras tipo 1 y tipo 2 se describen en el pliego. Las tipo 1 corresponden a las piezas especiales (válvulas e hidrantes), las cámaras tipo 2 son para elementos de control como macromedidores y reguladoras de presión.

Revisión	Descripción	Fecha	Aprobado
---	---	---	---
---	---	---	---
---	---	---	---
---	---	---	---
---	---	---	---
---	---	---	---



Proyecto
FIMM

Obra N° 006
L. A. de HERRERA
entre Avda. 8 de Octubre y Monte Caseros

Fondo de Infraestructura Metropolitana de Montevideo


Plano: AGUA POTABLE
Redes de agua OSE

Proyectistas:
Ayudante:

Archivo: Proyectos FIMM Uruguay OSE May 2018.dwg
Escala: 1/750
Fecha: Enero 2019

Aprobado por :
Fecha de aprobación:

LAMINA: **012-OSE-PLA-PLN-002**
PLN. Planimetría
PLA. Plano OSE



Obras Sanitarias del Estado

SUB GERENCIA DISTRIBUCIÓN	DEPARTAMENTO: MONTEVIDEO	LOCALIDAD: MONTEVIDEO
Proyecto FIMM L. A. de Herrera entre Avda. 8 de Octubre y Monte Caseros Adecuación de red oficial de agua potable		
PROYECTO Y CONTROL DE REDES	ESCALA: 1/750	FECHA: Enero 2019
Ing. Oscar Muñoz Jefe de obra	Ing. Sarah Domínguez Proyectista	Santiago Larrosa Ejecutor
Nº DE PLANO	XXXXXX	