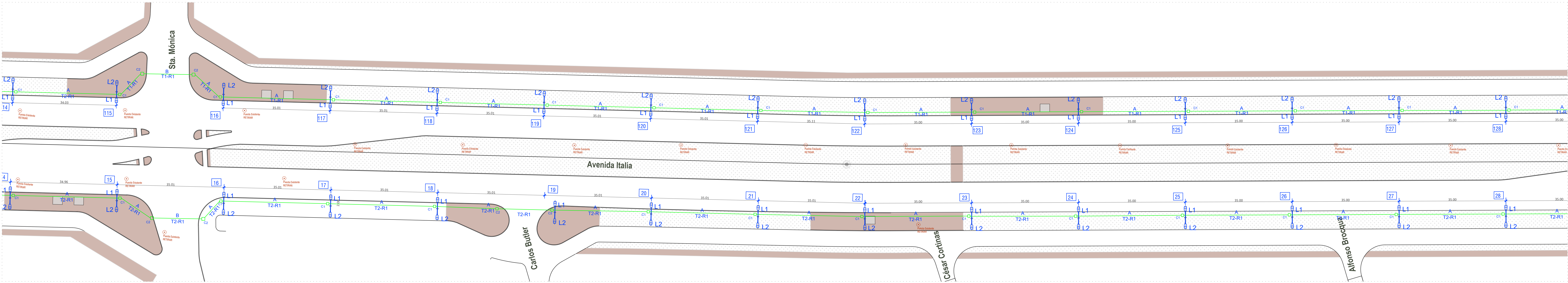
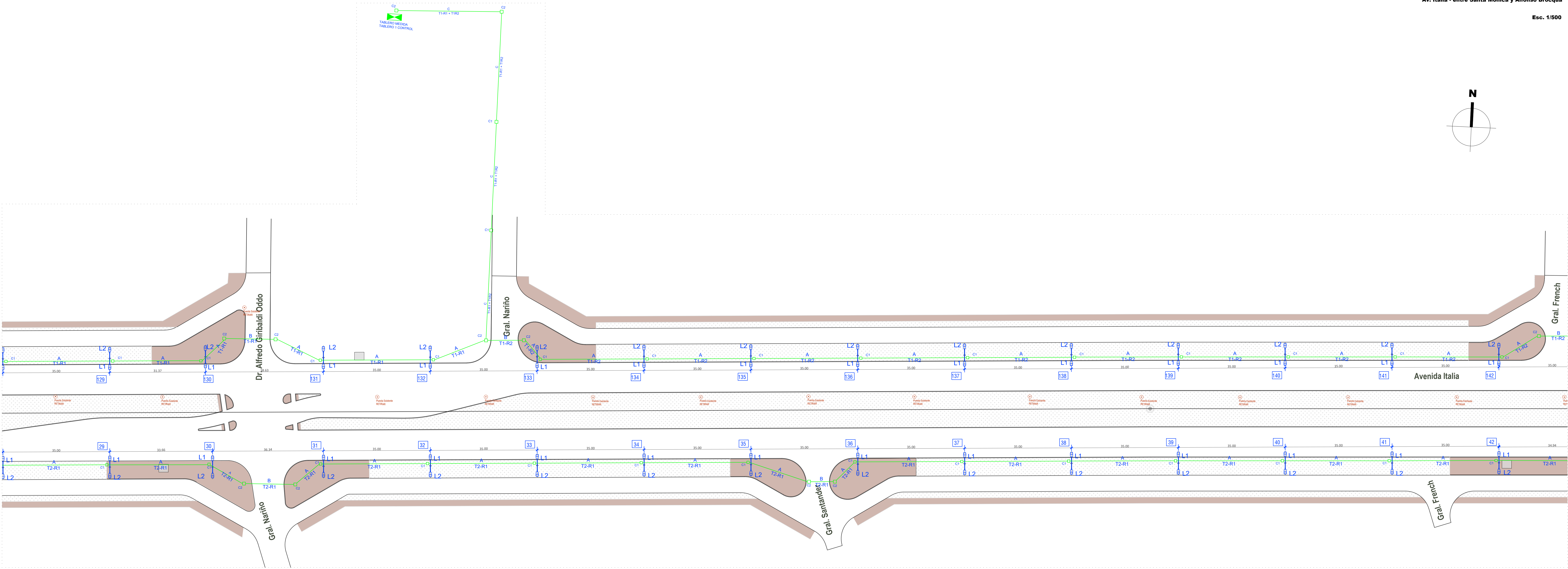


Planimetría General - Alumbrado
Av. Italia - entre Orleães y Santa Mónica
Esc. 1/500

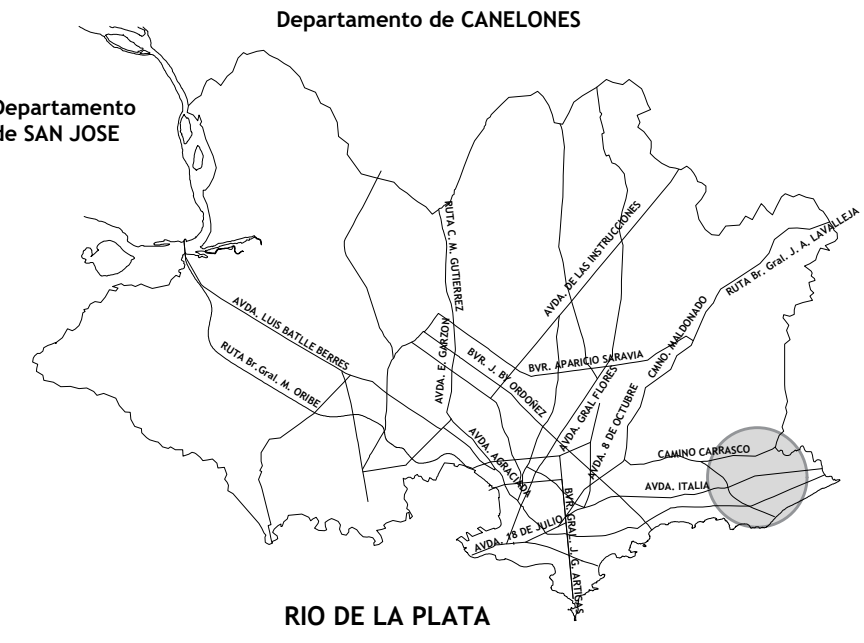


Planimetría General - Alumbrado
Av. Italia - entre Santa Mónica y Alfonso Brocqua
Esc. 1/500

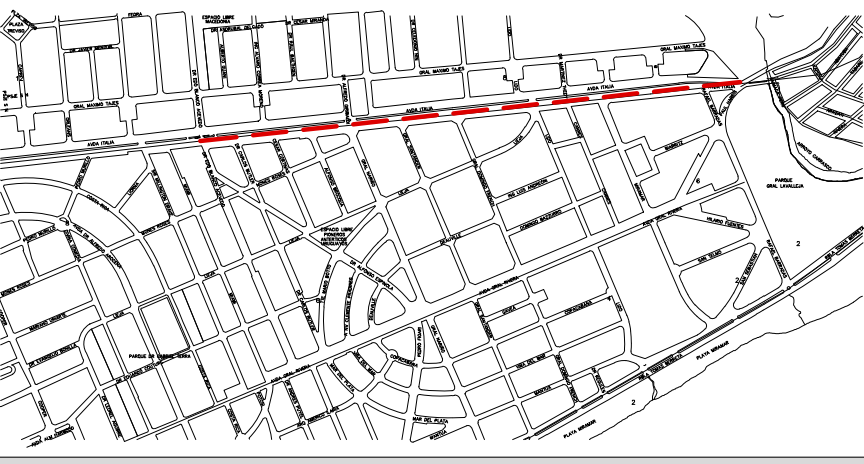


Planimetría General - Alumbrado
Av. Italia - entre Gral. Nariño y Gral. French
Esc. 1/500

PLANO GENERAL DE UBICACION:



PLANO DE UBICACION ZONAL:




NOTAS:

Previo a la colocación de columnas se deberá realizar un plano taller superponiendo la ubicación propuesta de las mismas con otros elementos del proyecto y con la realidad de la obra, el cual deberá ser aprobado por la Dirección de Obra. Se procurará respetar la distancia entre columnas propuesta de SSm.

REFERENCIAS:

Revisión	Descripción	Fecha	Aprobado
--	--	--	--
--	--	--	--
--	--	--	--
R0	Emisión Inicial	Jul/19	Jul/19



Fondo de Infraestructura
Metropolitana de Montevideo

Plano: Planimetría General
Trazado Alumbrado y Tendido Eléctrico

Proyectistas: Arq. Andrés Souto
Ayudante:

Archivo: Av. Italia_Planta Alumbrado.dwg	Fecha: Jul/19
Escala: 1/500	Fecha de aprobación: Jul/19
Aprobado por: Ing. Andrés Souto	ALP-A: Público
LAMINA: 013-ALP-PLA-PLN-001	PLA-Planimetría