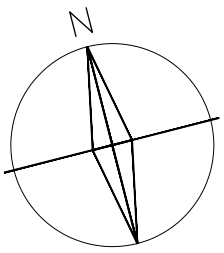
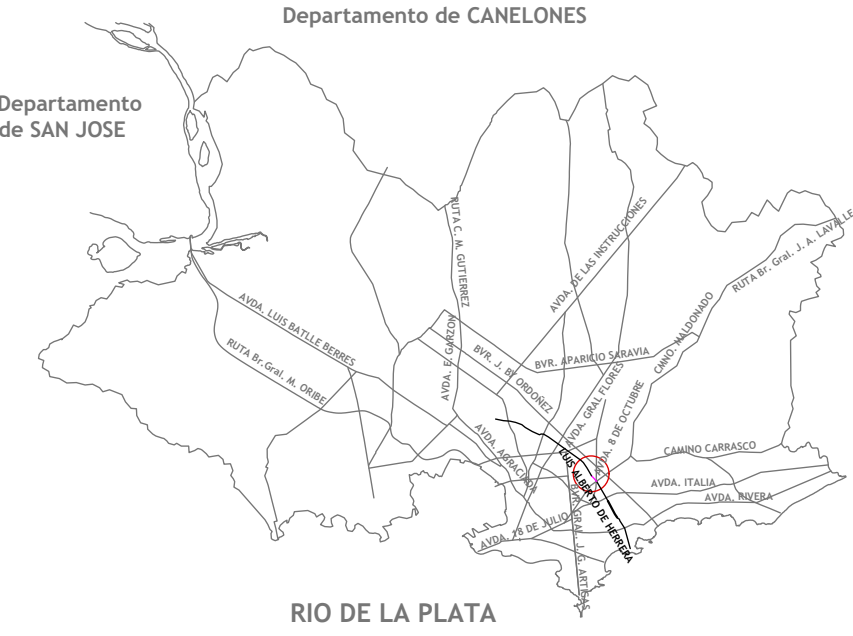


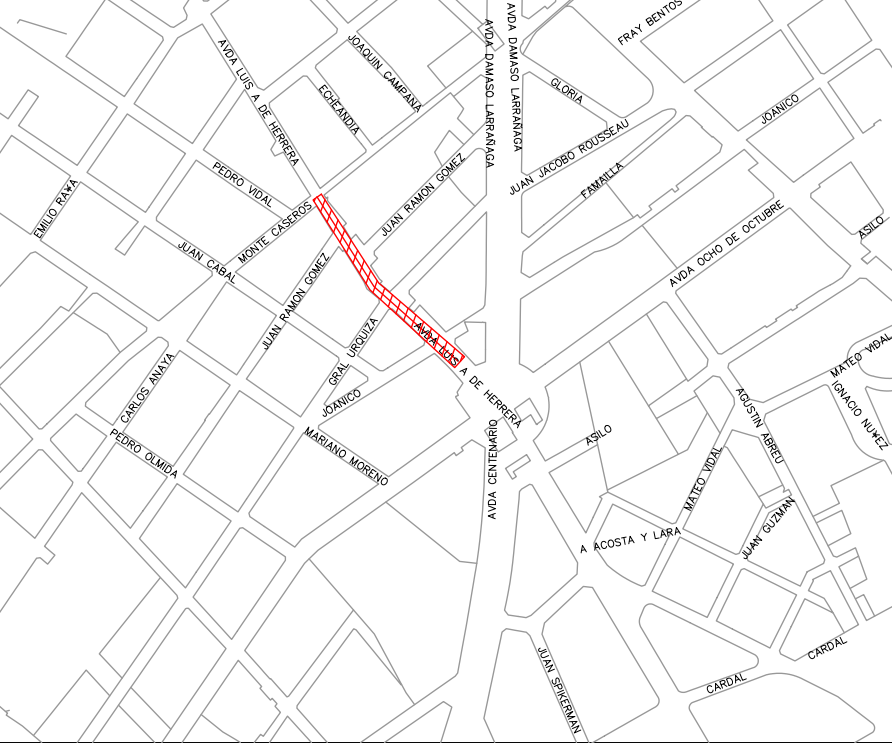
Planimetría Av. L. A. de Herrera
Escala 1:500



PLANO GENERAL DE UBICACIÓN:



PLANO DE UBICACION ZONAL:



NOTAS:

REFERENCIAS:

SÍMBOLO	DENOMINACIÓN
	JUNTA LONGITUDINAL DE ARTICULACIÓN
	JUNTA TRANSVERSAL DE CONTRACCIÓN (TIPO-B)
	JUNTA TRANSVERSAL DE EXPANSIÓN
	JUNTA DE LONGITUDINAL ENSAMBLADA (BORDES LIBRES)
	JUNTA DE CONSTRUCCIÓN LONGITUDINAL (TIPO ENSAMBL...C/BARRAS DE UNIÓN)
	JUNTA DE EXPANSIÓN CONTRA OTRA ESTRUCTURAS (BORDE LIBRE)
	CORDÓN PROYECTADO
	CANTERO PROYECTADO
	PAVIMENTO DE HORMIGÓN PROYECTADO
	PAVIMENTO ASFÁLTICO (EMPALMES)

Denominación de acuerdo al plano Nº 164/87 del Servicio de Estudios y Proyectos Viales

Revisión	Descripción	Fecha	Autor
RO	Emisión Original	Abr - 2019	



Proyecto FIMM

Obra N° 012
Av.Luis A. de Herrera
entre Joanicó y Monte Caseros

Fondo de Infraestructura Metropolitana de Montevideo

Plano:
Planimetría de Juntas
Entre Joanicó y Monte Caseros

Proyectista: Ing. Verónica Schera
Ayudante: Ing. Amanda González

Archivo: Proyecto Av. Luis A. de Herrera

Escala: 1:250
Fecha: Abril 2019

Aprobado por : Ing. Ana Goytío
Fecha de aprobación:

LAMINA:
012-VIA-JTA-PLN-001
VIA - Vialidad
JTA - Juntas
PLN - Plano