

Progresiva cordones

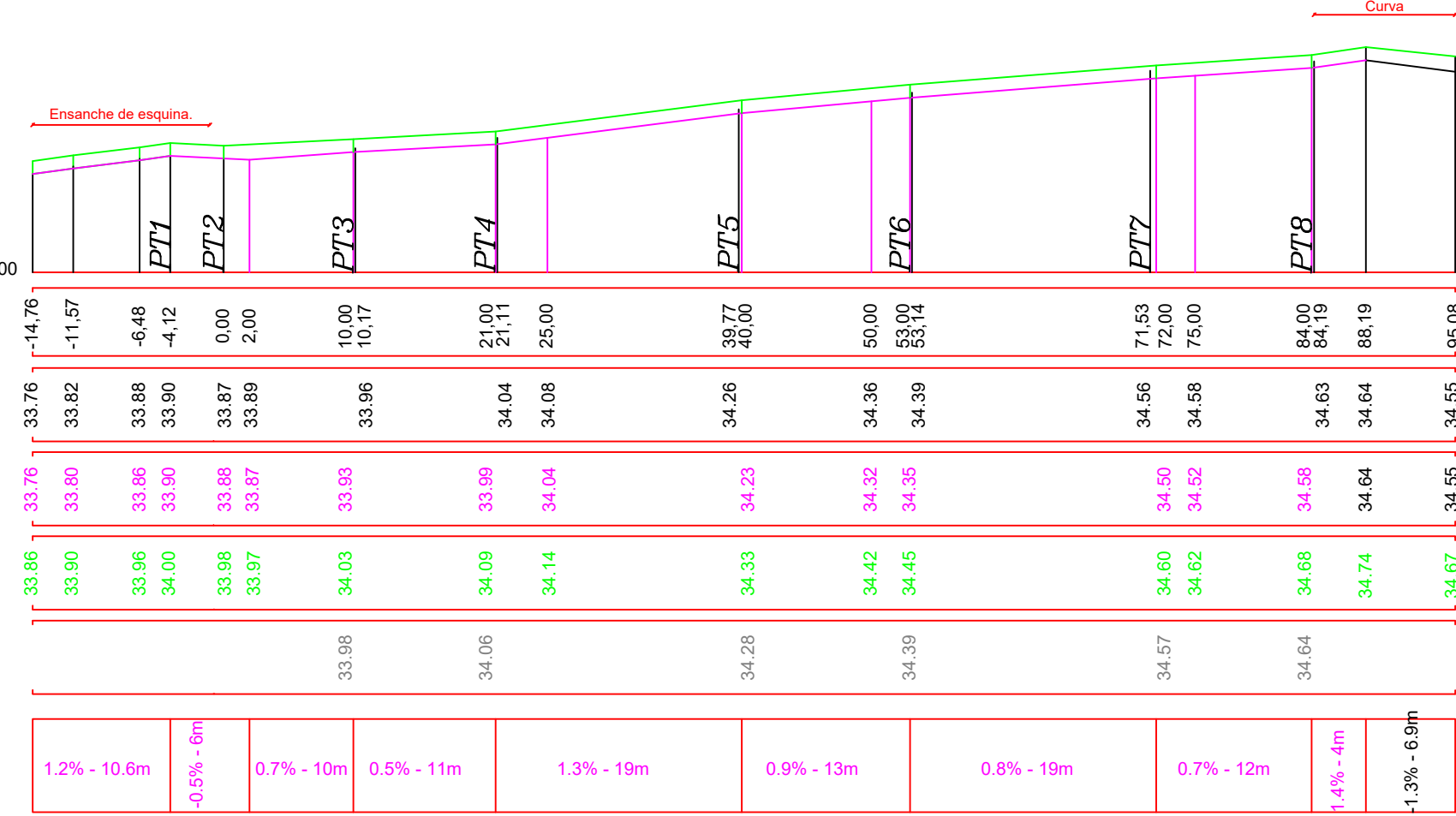
Cota Actual

Cota Proyecto (Cordon abajo)

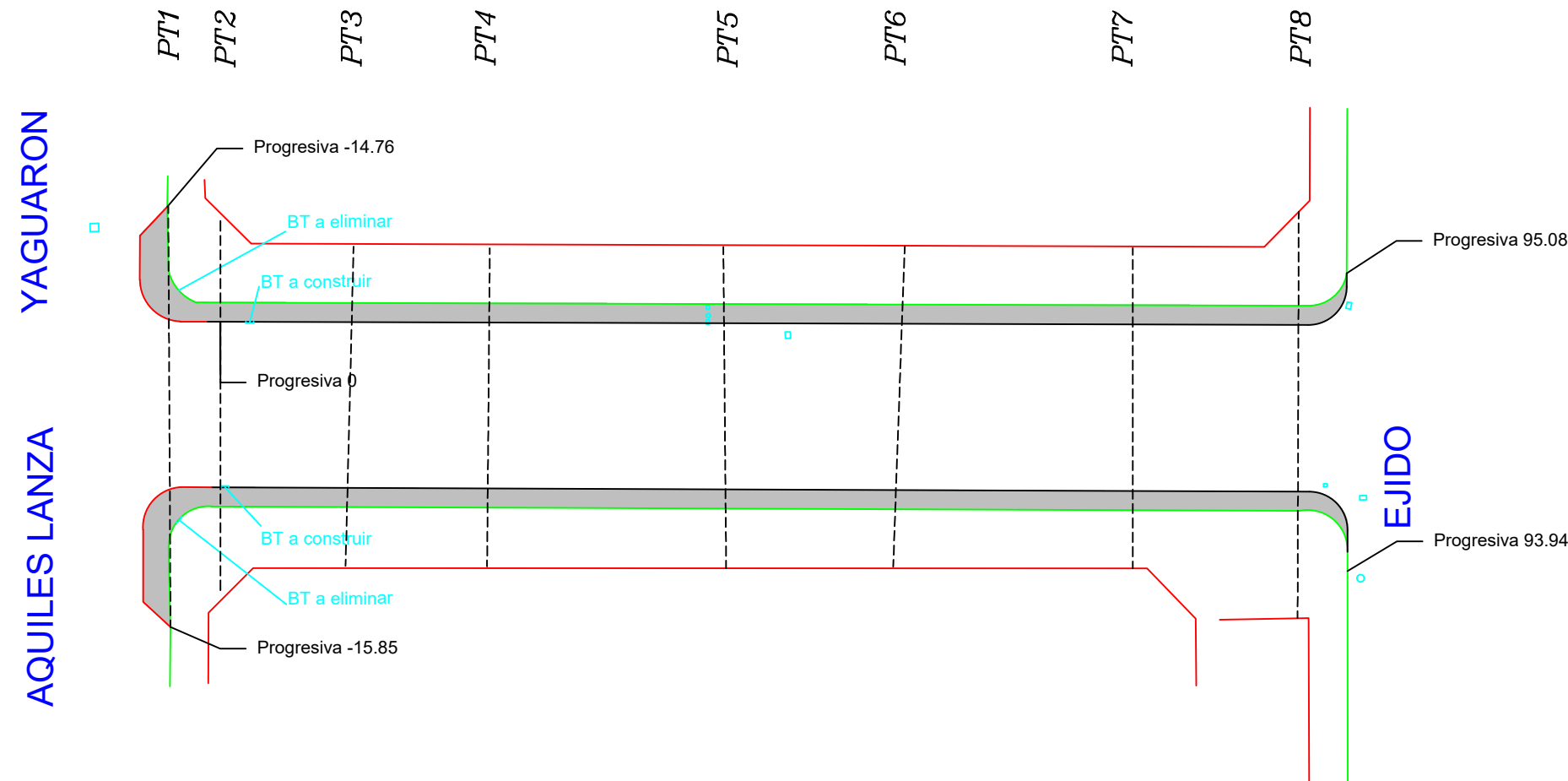
Cota Proyecto (Cordon arriba)

Cota Relevamiento a 0.50m del cordón

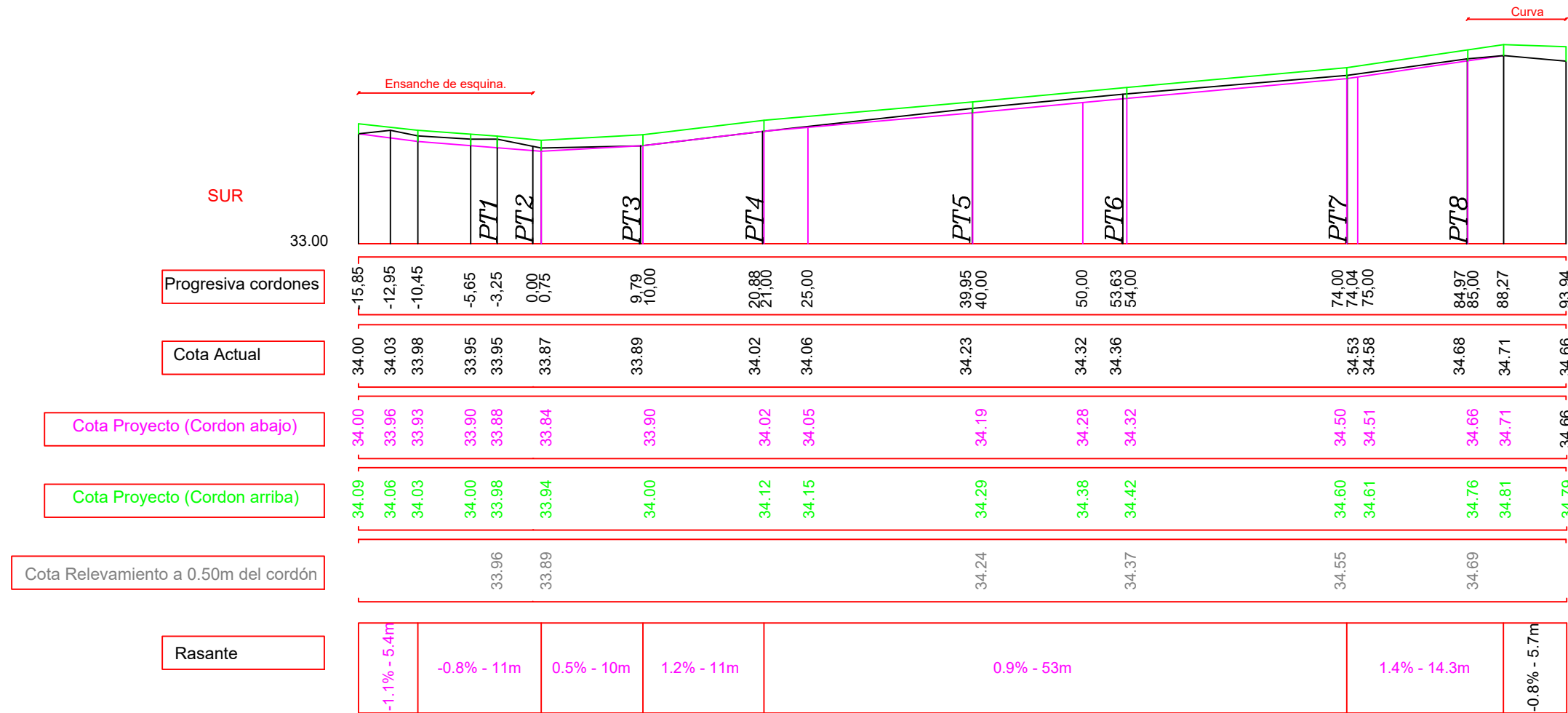
Rasante



Horizontal 1/500
Vertical 1/50

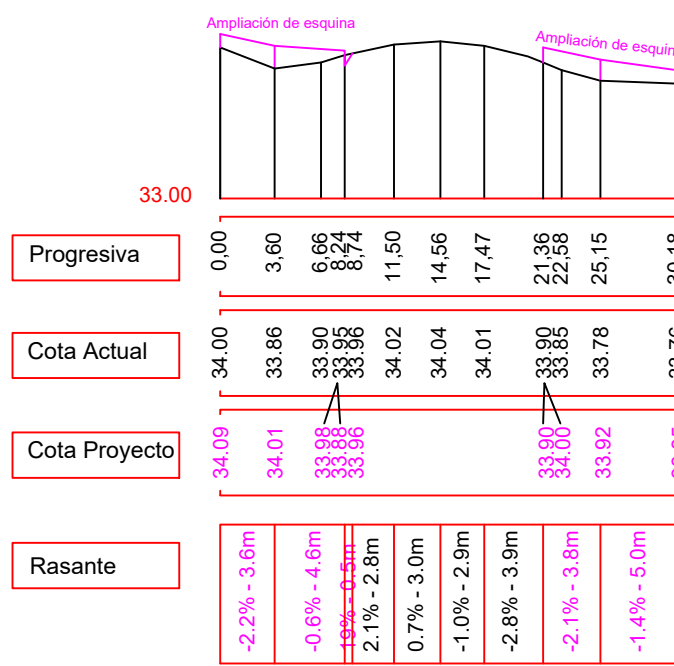


Horizontal 1/500
Vertical 1/500

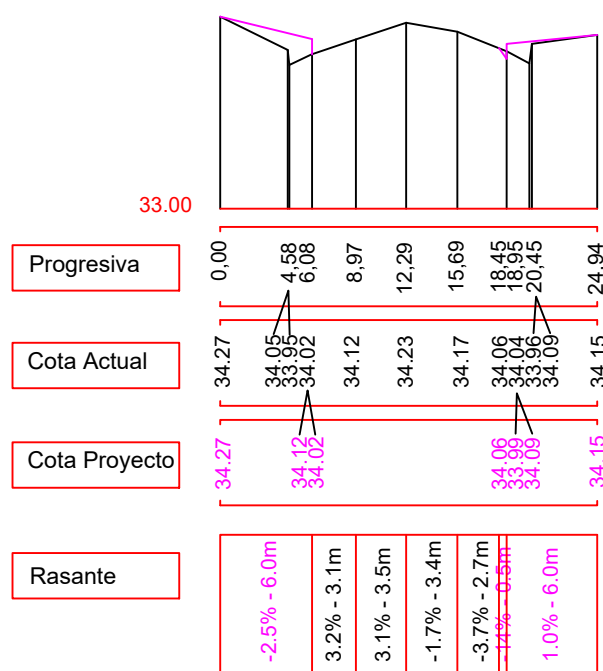


Horizontal 1/500
Vertical 1/50

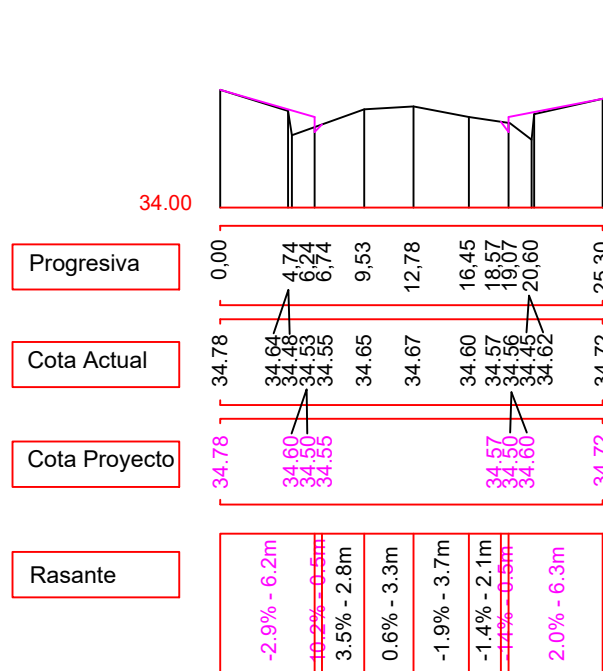
S PT1 N



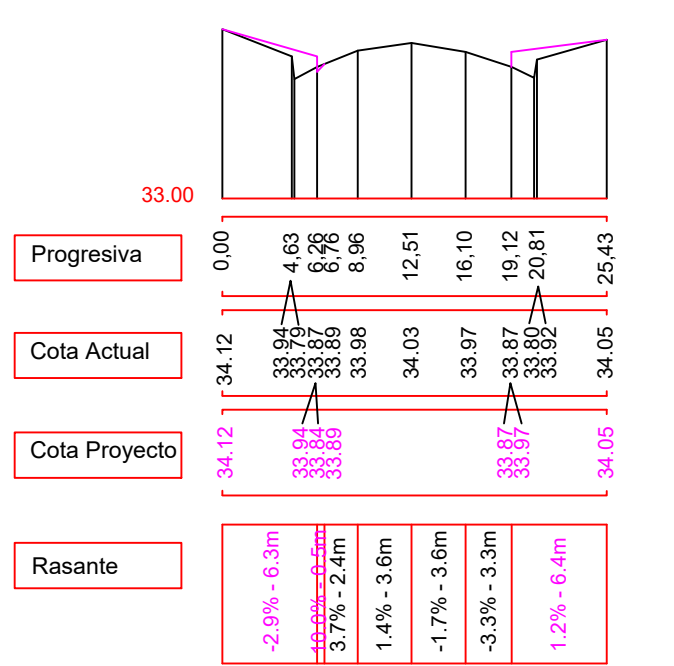
LPS PT4 LPN



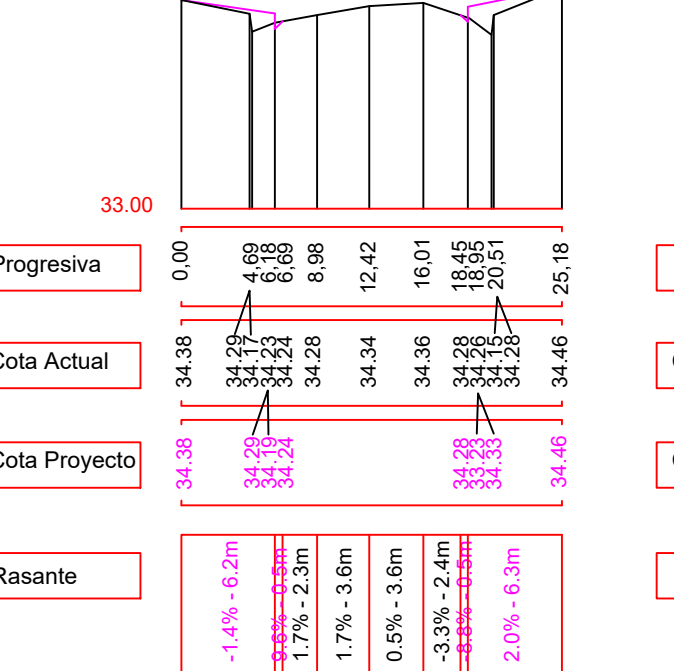
LPS PT7 LPN



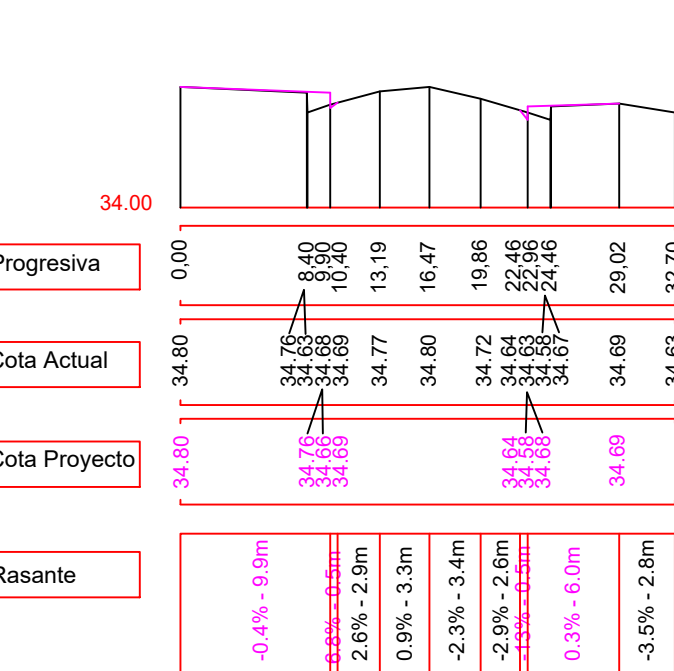
LPS PT2 LPN



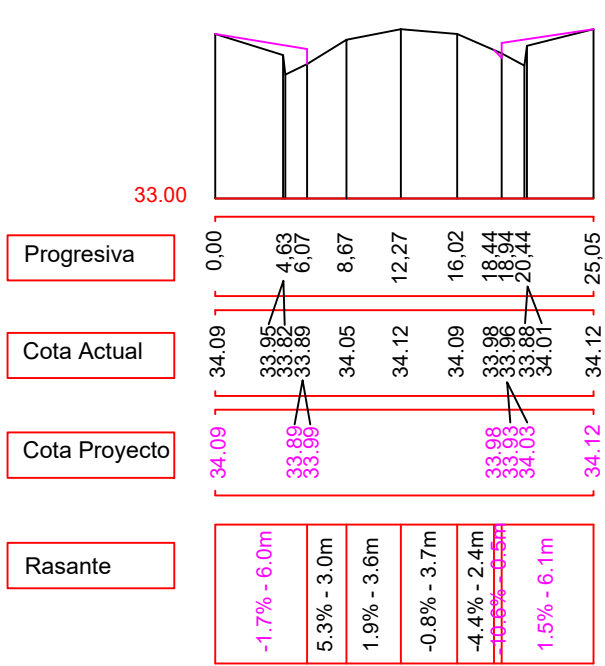
LPS PT5 LPN



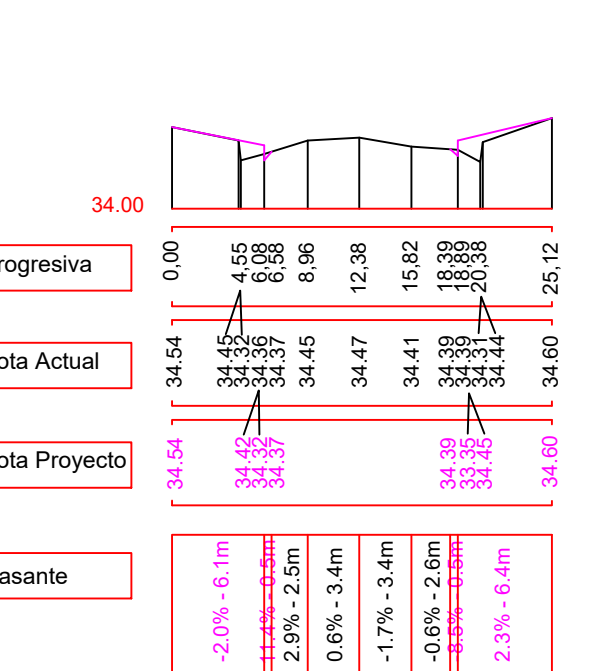
LPS PT8 LPN



LPS PT3 LPN



LPS PT6 LPN

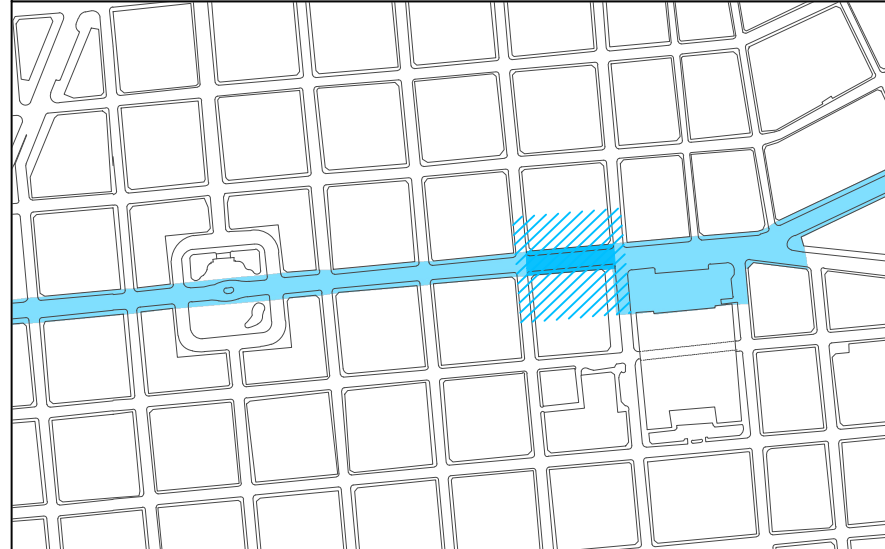


Horizontal 1/500
Vertical 1/50

PLANO GENERAL DE UBICACIÓN:



PLANO DE UBICACION ZONAL:



NOTAS:

—Se trabajó sobre el proyecto planimétrico elaborado por el Departamento de Movilidad.

—Las cotas estan referidas al Ø Wharton

REFERENCIAS:

En vistas de perfiles:

- Vereda nueva a construir.
- Cota cordón abajo actual.
- Cota proyecto cordón abajo.
- Cota proyecto cordón arriba.
- Cota proyecto cordón arriba, cuyo visto es distinto a 10cm.

En planta:

- Cordones actuales a remover.
- Cordones nuevos a colocar.
- Líneas representativas de perfiles transversales.

Revisión	Descripción	Fecha	Aprobado
---	---	---	---
---	---	---	---
---	---	---	---
---	---	---	---

Obra N° IM008

Proyecto FIMM

Av.18 de Julio a escala humana

Fondo de Infraestructura Metropolitana de Montevideo

Plano: ENSANCHE VEREDAS ENTRE EJIDO Y YAGUARÓN

PLANIALTIMETRÍA

Jefe de Proyecto: Arq. Juan Vespa
Ing. Director: Juan José Abad
Ing. Civil: Mario Catelo
Ing. Agrimensor: Ceferino Ghidone Pablo Casavieja Gabriel Suárez
Ayudante: Rodrigo Pérez

Archivo: IM008-VIA	Fecha: Mayo 2019
Escala: Horizontal 1/500 Vertical 1/500 1/50	Fecha de aprobación: ---
Aprobado por : ---	LAMINA: VIA, Vialidad PLA, Plano PLN, Planialtimetría
IM008-VIA-PLA-PLN-004	